



METROPOLE NICE CÔTE D'AZUR



COMMUNE DE
BEAULIEU SUR MER

MODIFICATION N°4
DU PLAN D'OCCUPATION DES SOLS










2

Plan de zonage

ECHELLE : 1/2000

POS approuvé par délibération du Conseil Municipal du 23 février 1998

Légende :

-  Espaces Boisés Classés
-  Alignement d'arbres
-  Plantations à réaliser
-  Emplacements réservés et numéros
-  Zonage
-  Plan de Prévention des Risques Mouvements de Terrain
zone soumise à des mesures de prévention
(à titre indicatif uniquement)
-  Plan de Prévention des Risques Mouvements de Terrain
zone inconstructible
(à titre indicatif uniquement)
-  R+3 Emprise maximale de construction
Nombre de niveaux : R+1 et 7,00 m
R+2 et 9,00 m
R+3 et 12,00 m
-  Edifices patrimoniaux à protéger à l'intérieur de la zone UM



Agrandissement zone UM
Echelle 1/1000

